

Spett.le

**VIII Commissione "Agricoltura, montagna, foreste e parchi" - Consiglio Regionale Lombardo**  
**Audizione del 19.07.2016 avente ad oggetto: progetto di legge n. 308 "Riorganizzazione del sistema lombardo di gestione e tutela delle aree regionali protette e delle altre forme di tutela presenti sul territorio"**

Il **Sistema Parchi dell'Oltrepò Mantovano** (SIPOM) è un'innovativa e consolidata esperienza di gestione coordinata delle diverse tipologie di aree protette presenti nell'Oltrepò Mantovano, esternamente ai due Parchi regionali mantovani (Mincio e Oglio Sud), nei settori del turismo, della comunicazione e dell'educazione ambientale.

Il SIPOM si estende su oltre 9.000 ettari di territorio e raggruppa 8 aree protette e siti Natura 2000 gestiti principalmente da comuni (oltre che dalla Provincia di Mantova ed ERSAF):

- **Riserva naturale Palude di Ostiglia** (ente gestore Comune di Ostiglia)
- **Riserva naturale Isola Boschina** (e.g. ERSAF)
- **Riserva naturale Isola Boscone** (e.g. Comune di Carbonara di Po)
- **PLI San Lorenzo** (e.g. comune di Pegognaga)
- **PLIS San Colombano** (e.g. Comune di Suzzara)
- **PLIS Golene di Foce Secchia** (e.g. Consorzio comuni Quistello, San Benedetto Po, Quingentole, Moglia e Consorzi di Bonifica Emilia Centrale e Terre dei Gonzaga in Destra Po)
- **PLIS del Gruccione** (e.g. Comune di Sermide)
- **ZPS "Viadana, Portiolo, San Benedetto Po e Ostiglia"** (e.g. Provincia di Mantova)

Il SIPOM nacque nel 2007 su iniziativa di Regione Lombardia che nell'ambito del Doc.U.P. Obiettivo 2 (Misura 3.5, Sottomisura A), finanziò il percorso di candidatura delle aree protette dell'Oltrepò mantovano alla **Carta Europea del Turismo Sostenibile** (CETS): il riferimento obbligatorio della politica turistica dei parchi dell'Unione Europea, assegnata da EUROPARC Federation. Assieme al SIPOM, su sollecitazione di Regione Lombardia, nel quinquennio 2008-2013 ottennero la Carta Europea anche ai Parchi regionali Adamello e Alto Garda Bresciano e l'allora Comunità montana Alpi Lepontine.

La strategia e il Piano d'azione della Carta costituiscono di fatto il Piano di gestione del SIPOM che nel 2013, conclusosi il quinquennio di validità del riconoscimento, data l'indisponibilità di Regione Lombardia di reiterare l'impegno, ha autonomamente provveduto al reperimento delle risorse necessarie al rinnovo della CETS divenendo l'unica realtà lombarda attualmente in possesso dell'importante riconoscimento europeo.

Il SIPOM quindi nasce da un processo volontario di aggregazione sancito con la sottoscrizione di un Protocollo di intesa da parte degli 8 enti gestori delle aree protette dell'Oltrepò ed è andato strutturandosi secondo un percorso definito nel Piano d'azione della prima Carta Europea del Turismo Sostenibile attraverso l'approvazione, avvenuta nel 2008, di un Regolamento di gestione e di una Convenzione per la costituzione dell'Ufficio CETS.

Nel 2011, così come previsto dal Piano d'azione della CETS, il SIPOM è confluito nel **Consorzio Oltrepò Mantovano**, un Consorzio di servizi costituitosi nel 2008 (ai sensi dell'art.31 del D.Lgs 267/2000), avente "funzioni di indirizzo, di programmazione, di coordinamento e di propulsione delle iniziative per promuovere lo sviluppo e il rinnovamento economico, sociale e culturale dell' area dell' Oltrepò Mantovano in ogni sua accezione" , che raggruppa i 23 comuni dell'Oltrepò mantovano con una popolazione di 100.000 abitanti e rappresenta il soggetto di riferimento della *governance* territoriale.

La messa a sistema e l'ingresso nel Consorzio hanno consentito alle aree protette dell'Oltrepò Mantovano di compiere un deciso salto di qualità in termini di coordinamento delle iniziative, ampliamento del bacino di utenza e implementazione nelle politiche di sviluppo territoriale. Al SIPOM fanno oggi capo funzioni che si riverberano su tutti i 23 comuni del territorio, compresi quelli privi di aree protette, come la gestione del Sistema Ciclabile, del Servizio GEV (in fase di avvio in convenzione col Parco del Mincio) e l'attuazione di una strategia turistica di medio periodo. Il tutto in un'ottica di gestione del territorio per aree omogenee che vede nel Consorzio Oltrepò Mantovano il soggetto di riferimento dei futuri scenari di riorganizzazione territoriale e amministrativa, e che il progetto di legge n.308 di riorganizzazione del sistema lombardo delle aree protette non sembra tenere in considerazione.

Le proposte che inoltriamo al fine di implementare in modo partecipato la proposta del progetto di legge di riorganizzazione del sistema lombardo di gestione e tutela delle aree regionali protette e delle altre forme di tutela presenti sul territorio è la seguente al fine di :

- tener conto delle forme organizzative già presenti e sperimentate da territori omogenei che rappresentano entità amministrative autonome;
- tener conto di forme gestionali consolidate, frutto di processi auto-organizzativi, che vanno nella direzione della riorganizzazione delle aree protette e della loro implementazione all'interno dei servizi socio economici del territorio di riferimento;


Proposta 1:

Ente di riferimento area omogenea (es: Consorzio Oltrepò mantovano) soggetto gestore delle aree protette e dei regimi di tutela esterne ai parchi regionali

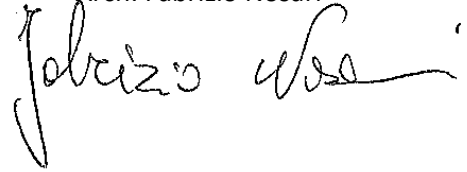
Proposta 2:

Ente di riferimento area omogenea (es: Consorzio Oltrepò mantovano) in convenzione con un ente gestore del parco regionale territorialmente competente per l'esercizio permanente di parte delle funzioni operative gestionali ed amministrative.

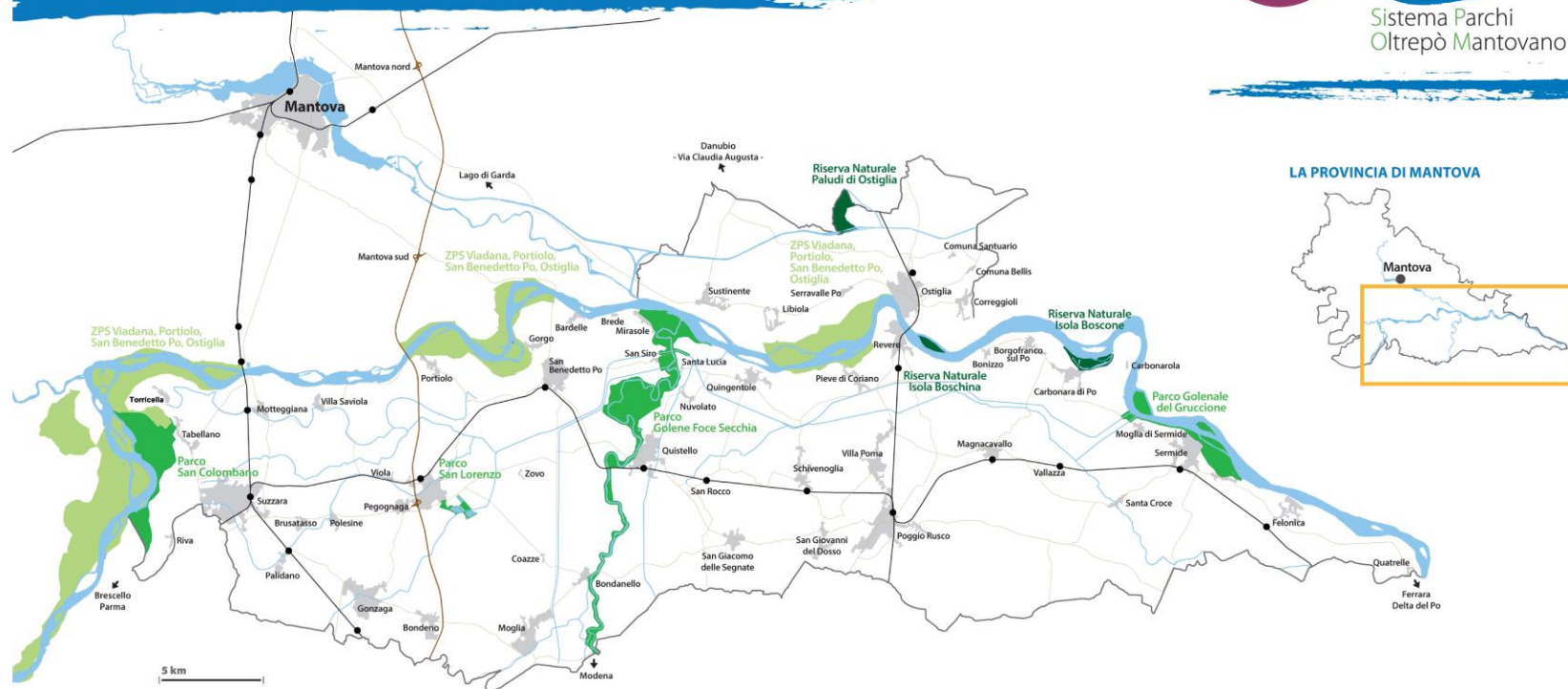
Il Direttore  
Dott.ssa Carmelita Trentini



Il Presidente  
Arch. Fabrizio Nosari



## Il Sistema dei Parchi dell'Oltrepò Mantovano



Sede Legale: Piazza Gramsci 5 - 46020 Pieve di Coriano MN  
 SEDE OPERATIVA: Piazza Italia 24 - 46020 Quingentole MN  
 tel.0386 791001 – fax 0386 791002 - e-mail: [consorzio@oltrepomantovano.eu](mailto:consorzio@oltrepomantovano.eu)  
 pec: [consorziooltrepomantovano@pec.it](mailto:consorziooltrepomantovano@pec.it) - [www.oltrepomantovano.eu](http://www.oltrepomantovano.eu)  
 C.F. 93012120205

Area protetta	Comuni interessati	Ente gestore	Regimi di Tutela	Codici Natura 2000	Provvedimenti istitutivi	Superficie (ha)
Isola Boscone	Carbonara di Po, Borgofranco sul Po	Comune di Carbonara di Po	Riserva naturale regionale Zona di Protezione Speciale Siti di Importanza Comunitaria Zona umida di importanza internazionale	SIC/ZPS "Isola Boscone" IT20B0006	Riserva naturale - D.C.R. n.IV/566 del 29/1/1987 ZPS - D.M. 3/4/2000 SIC - Decisione commissione 2004/798/CE del 7/12/2004	127,05
Paludi di Ostiglia	Ostiglia	Comune di Ostiglia	Riserva naturale regionale Zona di Protezione Speciale Siti di Importanza Comunitaria Zona umida di importanza internazionale	SIC "Ostiglia" IT20B0016 ZPS "Palude di Ostiglia" IT20B0008	Riserva naturale - D.C.R. n.III/1737 del 11/10/1984 ZPS - D.M. 3/4/2000 SIC - Decisione commissione 2004/798/CE del 7/12/2004	121,68
Isola Boschina	Ostiglia	ERSAF - Regione Lombardia	Riserva naturale regionale Zona di Protezione Speciale Siti di Importanza Comunitaria	SIC/ZPS "Isola Boschina" IT20B0007	Riserva naturale - D.C.R. n.III/1966 del 6/3/1985 SIC - Decisione commissione 2004/798/CE del 7/12/2004; ZPS D.G.R. VIII/1791 del 25/1/2006;	43,74
San Colombano	Suzzara	Comune di Suzzara	Parco Locale di interesse sovracomunale		D.G.R. n. VI/33672 del 19/12/1997	556,41
San Lorenzo	Pegognaga	Comune di Pegognaga	Parco Locale di interesse sovracomunale		D.G.R. n. IV/51876 del 21/2/1990	38,49
Golene di Foce Secchia	Moglia, Quingentole, Quistello, San Benedetto Po	Consorzio Comuni di Moglia, Quingentole, Quistello, San Benedetto Po e Consorzi di Bonifica Emilia Centrale e Terre dei Gonzaga in Destra Po - Ente capofila: Comune di Quistello	Parco Locale di interesse sovracomunale		D.G.P. n. 56 del 24/2/2005	1.177,01
Golenale del Gruccione	Sermide	Comune di Sermide	Parco Locale di interesse sovracomunale		D.G.P. n. 72 del 10/3/2005	388,13
Viadana, Portiolo San Benedetto Po e Ostiglia	Bagnolo S. Vito, Borgoforte, Casalmaggiore, Dosolo, Mottegiana, Ostiglia, Pieve di Coriano, Pomponesco, Quingentole, Revere, San Benedetto Po, Serravalle a Po, Suzzara, Viadana	Provincia di Mantova	Zona di Protezione Speciale	ZPS "Viadana, Portiolo, San Benedetto Po, Ostiglia" IT20B0501	D.G.R. n. 21233 del 18/4/2005; DPN/2D/2005/14150 del 6/6/2005	7.055,72
Superficie totale						9.508,23